




LEYENDA

Red Hidrográfica 

Red Vial 

Capitales 

SIMBOLO	DESCRIPCION	AREA (HAS)
E/Sv	Áreas con escasa y sin vegetación	160,624.77
Cu Ap	Áreas con cultivos agropecuarios	198,859.54
Bo	Bofedal	1,518.95
Bh m	Bosque húmedo de montaña	8,279.26
Bs ric	Bosque seco ralo de lomadas y colinas	35,999.40
Bs rm	Bosque seco ralo de montañas	31,582.31
Bs sm	Bosque seco semidenso de montañas	189,083.73
Bs sa	Bosque seco tipo sabana	399,159.76
Bsh dm	Bosque sub húmedo denso de montañas	2,378.46
Pob	Centro Poblado	1,690.07
Lag	Lagos y Lagunas	1,150.01
Mh	Matorral húmedo	23,318.18
Ms	Matorral seco	2,987.75
Msh	Matorral sub húmedo	98,311.65
Pj	Pajonal	6,635.33
TOTAL		1161,579.17

AUTORIDAD AUTONOMA DE CUENCA HIDROGRAFICA CHIRA PIURA

PLAN DE REFORESTACION Y CONSERVACION DE SUELOS EN LAS CUENCAS HIDROGRAFICAS DE LA REGION PIURA

MAPA FORESTAL DE LA CUENCA HIDROGRAFICA DEL RIO PIURA

ELABORADO POR: Ing. Sarahi Santoyo Silva A.A.C.H.C.H.P.	CONSULTORIA: Ing. Roger Tarazona Reyes Ing. Gladys Ramos Cornejo Ing. Vicente Merino Merino Ing. Edgardo León Pajares	APROBADO POR:	PLANO N°
ESCALA: 1/500000	FECHA: Febreo del 2008	FUENTE: BASE CARTOGRAFICA IGN TEMATICA INRENA DATUM WGS 84	