




- CUENCAS HIDROGRAFICAS**
- BOCAPAN
 - CHAMAYA
 - CHINCHIPE
 - CHIRA
 - OLMOS
 - PIURA
 - TUMBES
 - ZARUMILLA

 INSTITUTO NACIONAL DE DEFENSA CIVIL	 ORGANIZACION DE ESTADOS AMERICANOS
<small>OEA - PROYECTO SED/ACID/AE/306/07 PROGRAMA DE REDUCCION DE DESASTRES PARA EL DESARROLLO SOSTENIBLE EN LAS CIUDADES DE PIURA (PERU) Y MACHALA (ECUADOR)</small>	
MAPA DE PELIGROS DE LA CIUDAD DE PIURA	
CUENCA HIDROGRAFICA DEL RIO PIURA	
FUENTE: IGN, Ministerio de Agricultura 2005	ESC. GRAFICA:  0 5,000 10,000 20,000 Meters PROYECCION UTM WGS84 ZONA 17
FECHA: MARZO 2009	MAPA: 13