




**LEYENDA**

Red Hidrográfica 

Red Vial 

SIMBOLO	DESCRIPCION	AREA (HAS)
Bh m	Bosque húmedo de montañas	4.249,02
Bs m	Bosque seco de montaña	11.941,64
Cuap	Cultivos agropecuarios	23.180,29
Lag	Lagos y Lagunas	172,38
Ma/Cuap	Montañas/Cultivos agropecuarios	117.836,23
Pj	Pajonal Altoandino	26.863,22
Pob	Pobladors	35,34
<b>TOTAL</b>		<b>184.278,12</b>



**AUTORIDAD AUTÓNOMA DE CUENCA HIDROGRÁFICA CHIRA PURA**

**PLAN DE REFORESTACION Y CONSERVACION DE SUELOS EN LAS CUENCAS HIDROGRAFICAS DE LA REGION PURA**

**MAPA DE COBERTURA VEGETAL DE LA CUENCA HIDROGRAFICA DEL RIO HUANCABAMBA**

<p><b>ELABORADO POR:</b></p> <p>Ing. Sarahí Santoyo Silva A.A.C.H.CH.P.</p>	<p><b>CONSULTORIA:</b></p> <p>Ing. Roger Tarazona Reyes Ing. Gladys Ramos Cornejo Ing. Vicente Merino Merino Ing. Edgardo León Pajares</p>	<p><b>APROBADO POR:</b></p>
<p><b>ESCALA:</b></p> <p>1/300000</p>	<p><b>FECHA:</b></p> <p>Febrio del 2008</p>	<p><b>FUENTE:</b> BASE CARTOGRAFICA IGN TEMÁTICA INRENA DATUM WGS 84</p>