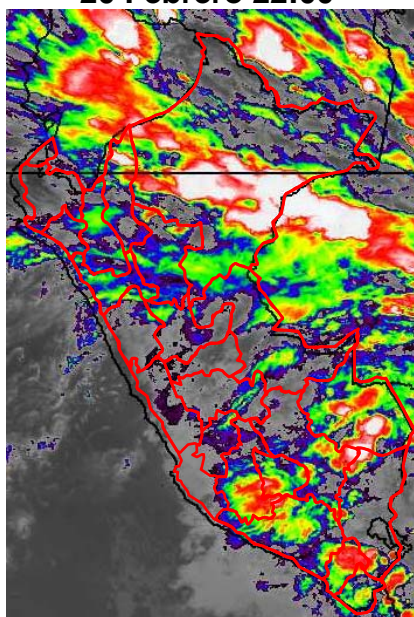


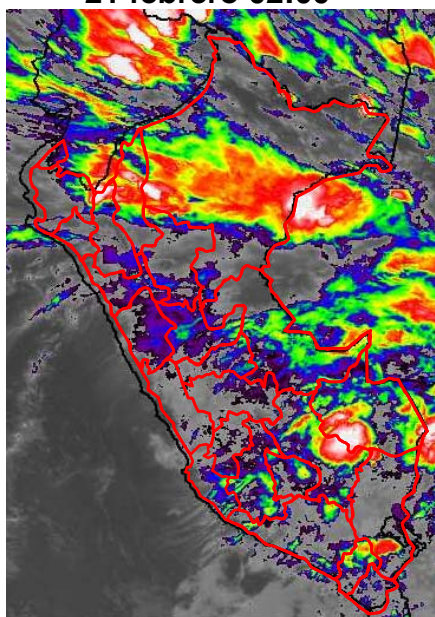
**INFORME
NOCTURNO DEL
20 DE FEBRERO AL
21 DE FEBRERO**
Referencia

- Boletim prognóstico Oceano atmosférico diario N°. 051 – INDECI 20 de Febrero
- Imágenes satelitales Pág. Web : <http://weather.msfc.nasa.gov/cgi-bin/post-goes>
- <http://satellite.cptec.impe.br/home>
- Información de estado de tiempo METAR

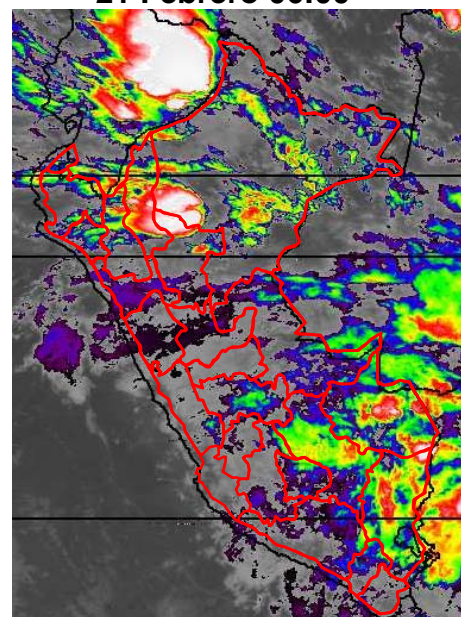
20 Febrero 22:00



21 febrero 02:00



21 Febrero 06:00



II CORPAC información del estado de tiempo del METAR

Departamento	TEMP PROM MINIMO	01:00	02:00	03:00	04:00	05:00	06:00
Andahuaylas	7.0C	-	-	-	-	-	0C
Cuzco	6.3C	9C	9C	8.9C	8.7C	9.2C	10C
Juliaca	2.2C	8C	8C	7.9C	7.3C	7.1C	7C
Arequipa	7.6C	11C	11C	11C	10.9C	10.5C	9C
Tacna	13.5C	-	-	-	-	-	-
Ayacucho	10.3C	-	-	-	-	-	10C
Chachapoyas	9.1C	-	-	-	-	-	-
Cajamarca	5.3C	10C	9.7C	9.5C	8.9C	9.7C	10C
Pucallpa	21,3C	23C	23C	23C	22.8C	23C	19C
Pto Maldonado	21,1C	-	-	-	-	-	21C
Tingo Maria	13,,5C	-	-	-	-	-	-
Huaraz	7.1C	-	-	-	-	-	7C
Huanuco	14.2C	-	-	-	-	-	-

NOTA: Temperatura promedio, según dato proporcionado por el módulo de análisis y monitoreo. El Centro de Emergencia Nacional, a través del (Modulo de Comunicaciones) continua monitoreando las zonas, a fin de evidenciar las situación de emergencia que se presentan en el ámbito nacional.

III Reporte de lluvias nocturna

Departamento	ZONAS AFECTADAS	HORA	DURACION	INTENSIDAD
Amazonas	Condorcanqui	21:00 a 02:00		
	Bagua	20:00 a 01:00		
Ancash				
Apurimac	Abancay	20:00 a 01:00		
	Andahuaylas	21:00 a 01:00		
Arequipa	Castilla	19:00 a 23:00		
	Arequipa	20:00 a 02:00		
Ayacucho	Huamanga	21:00 a 04:00		
	Huanta	23:00 a 04:00		
	Cangallo	00:00 a 03:00		
	Huanca sancos	12:00 a 03:00		
Cajamarca				
Cusco	Quispicanchi	01:00 a 06:00		
	La Convencion	02:00 a 07:00		
	Urubamba	01:00 a 04:00		
	Paucartambo	02:00 a 04:00		
	Cusco	03:00 a 06:00		
Huancavelica	Huancavelica	04:00 a 07:00		
	Angaraes	04:00 a 07:00		
Huánuco				
Ica				
Junín				
La Libertad				
Lambayeque				
Lima				
Loreto	Loreto	21:00 a 04:00		
	Maynas	22:00 a 05:00		
Madre de Dios	Tambopata	01:00 a 04:00		
	Manu	02:00 a 06:00		
Moquegua				
Pasco				
Piura				
Puno	Azangaro	00:00 a 06:00		
	Carabaya	01:00 a 05:00		
San Martín				
Tacna				
Tumbes				
Ucayali				



NOTA: Durante el periodo de la precipitación se ha solicitado a la zona o área señalada como ha Percibido la lluvia.

INTENSO - Fuerte caída de agua con viento,

MODERADA - Caída de agua abundante,

LEVE - Lluvia temporal, llovizna y chubasco.

Actividades Desarrolladas:

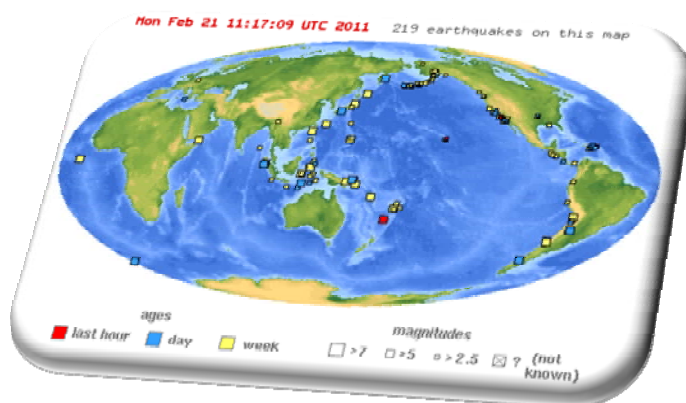
Realizando los trabajos de radio operador del modulo de comunicaciones del COEN

1.- Se tomó el servicio a las 20:00 horas con las novedades que dejo el TC Felipe Ramos, operador de servicio de comunicaciones, y se inicia el monitoreo de las regiones en coordinación con organismos que conforman el SINADECI, reportando: sin novedad.

COEN

- 2.-AMAZONAS.-** Precipitaciones moderadas en las provincias de Condorcanqui y Bagua.
- 3.-APURIMAC.-** Precipitaciones moderadas en las provincias de Abancay y Andahuaylas.
- 4.-AREQUIPA.-** Precipitaciones moderadas en las provincias de Arequipa y Castilla
- 5.-AYACUCHO.-** Precipitaciones moderadas en las provincias de Huanta, Cangallo, Huanca Sancos y Huamanga.
- 6.-CUSCO.-** Precipitaciones moderada en las provincias de Quispicanchi, Urubamba, Paucartambo, Cusco y la Convencion.
- 7.-HUANCAVELICA.-** Precipitaciones moderadas en las provincias de Huancavelica y Angaraes.
- 8.-LORETO.-** Precipitaciones moderadas en la provincia de Loreto y Maynas.
- 9.-MADRE DE DIOS.-** Precipitaciones moderadas en las provincias de Tambopata y Manu.
- 10.-PUNO.-** Precipitaciones moderadas en las provincias de Azángaro y Carabaya.

V.- Mapa de Sismos Mundial USGS.



San Borja, 21 de Febrero del 2011

Daniel Martel Flores
OPERADORES DE SERVICIO